



# ZUFRE


Mancomunidad de Municipios | Ribera de Huelva



12




12. Pantano



11. Humilladero de San Sebastián



09. Torreón



10. Ermita de Santa Zita

10

## CONJUNTO HISTÓRICO



13

13. Detalle



14

14. Calle



01. Fuente de los Linares

## ZUFRE


X



02. Plaza de Toros




03. Paseo de los Alcaldes



04. Pilar



05. Torre de la Harina



06. Ayuntamiento



08. Iglesia Parroquial de la Purísima Concepción



07. Fuente del Concejo

## MONUMENTOS DE INTERÉS

- 01 Fuente de los Linares**  
Abrevadero y lavadero públicos, 1909. Magnífica vista
- 02 Plaza de toros**  
Construida por Domingo Alfonso de Amorín, 1886
- 03 Paseo de los Alcaldes**  
Con zona infantil y mirador
- 04 Pila de las clases**  
Junto a la antigua escuela
- 05 Torre de la Harina**  
Restos de la antigua fortaleza almohade Sig. XII-XIII

- 06 Ayuntamiento**  
En la Plaza de la Iglesia, acabado en 1570
- 07 Fuente del Concejo**  
Coetánea al ayuntamiento y renacentista
- 08 Iglesia Parroquial de la Purísima Concepción**  
Renacentista, siglo XVI
- 09 Torreón**  
Restos de la antigua fortaleza almohade (siglos XII y XIII). Mirador

- 10 Ermita de Santa Zita**  
Mudéjar, finales siglo XV
- 11 Humilladero de San Sebastián**  
Inspiración islámica
- 12 Pantano**  
Construido entre 1982 y 1986 para el abastecimiento de Sevilla.
- 13 14 Conjunto histórico**  
Declarado bien de interés cultural (2002)

Programa Interreg III A - Cooperación Transfronteriza España - Portugal

